




Suprafața teren - 561,00mp	
INDICI EXISTENȚI	
Sr existenta = 1,101mp	
Sd existenta = 31,62mp	
Sr existenta = 4,22mp	
POI existent = 0,95	
POI nou = 1,39	
AVG. COEF. T. DUPA RENOVARE ENERGÉTICĂ	CUT existent = 0,55
Sr rezultata = 1,13mp	
Sd rezultata = 3,29mp	
Sr rezultata = 4,13mp	
POI rezultata = 1,39mp	
POI rezultata = 19,55%	CUT rezultata = 0,57

Categoria de importanta a cladirii: C
Clasa de importanta a cladirii: III



Proiect nr.: CP-14/2012/2022
 Proiectant: RNR ARHICAD STUDIO SRL
 Amplasament: sat. Vasilie Blăneș, nr. 7, mun. Targoviste, Jud. D. Buzău
 Beneficiar: MUNICIPIUL TARGOVISTE
 Titlu planșă: semnat
 Scara: 1:100
 Data: 15.12.2022
 Desenați: arh. VI. LUDUCA-ANDREEA

Proiectant general: RNR ARHICAD STUDIO SRL
 arh. NISTOR RUJANDRA
 arh. NISTOR RUJANDRA
 arh. VI. LUDUCA-ANDREEA

Planșă nr.: A07
 -situație extensie-